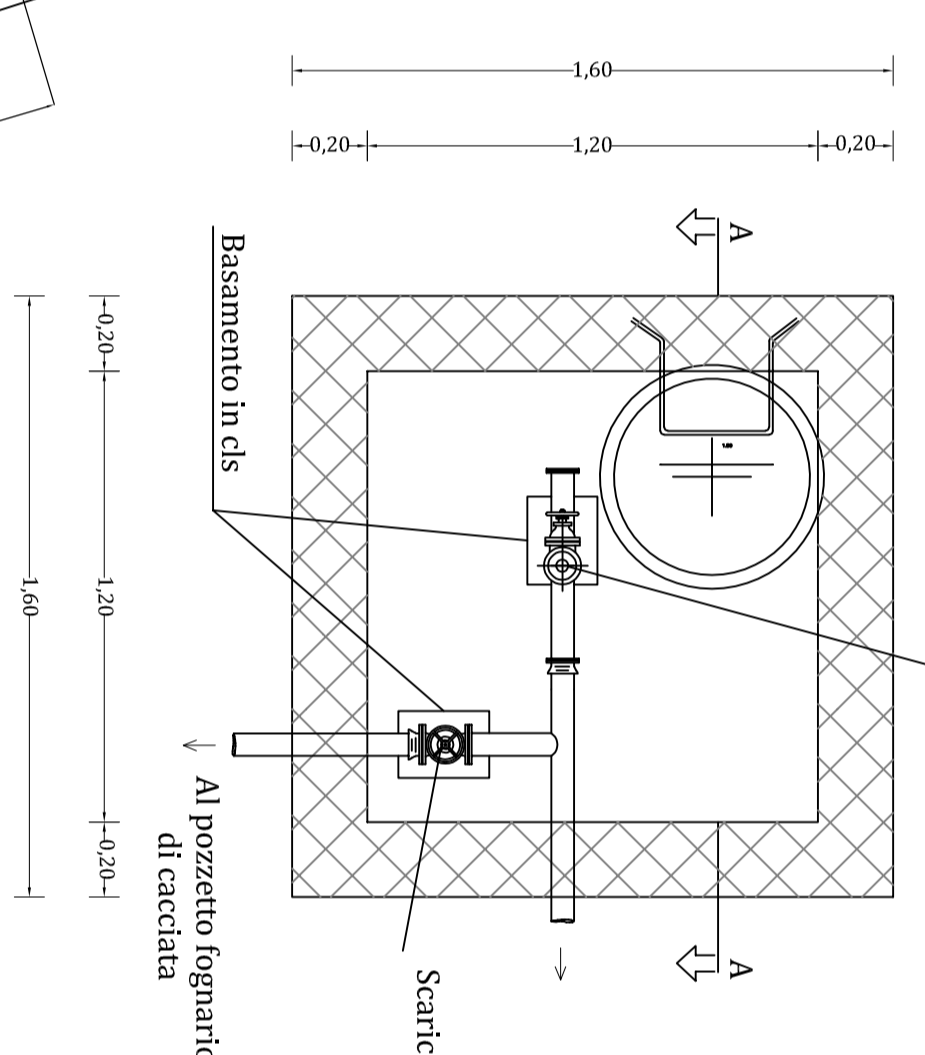


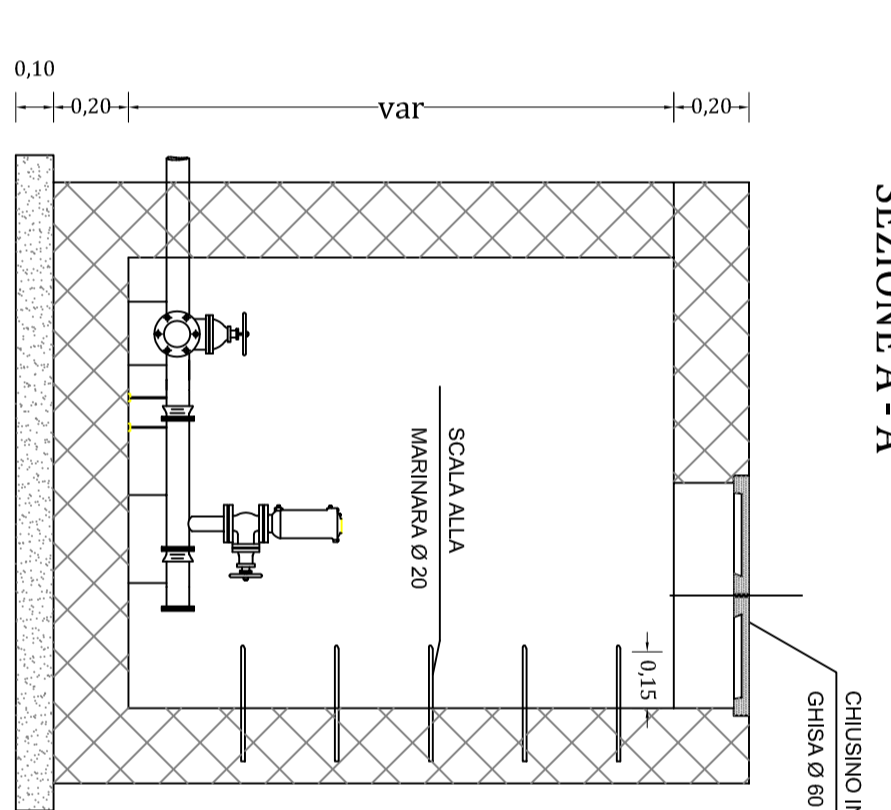
TAVOLA 14B - SCHEMA IMPIANTO RETE DI ADDUZIONE IDRICA - SITUAZIONE IN VARIANTE

POZZETTO DI ISPEZIONE

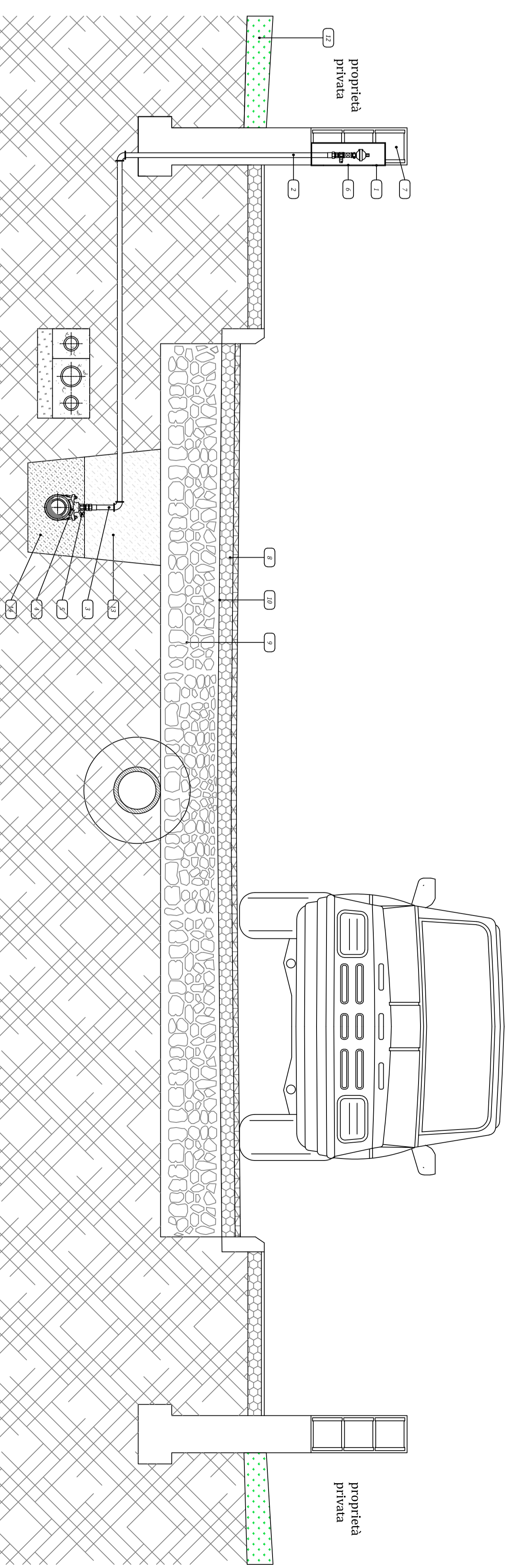
PIANTA



SEZIONE A - A'

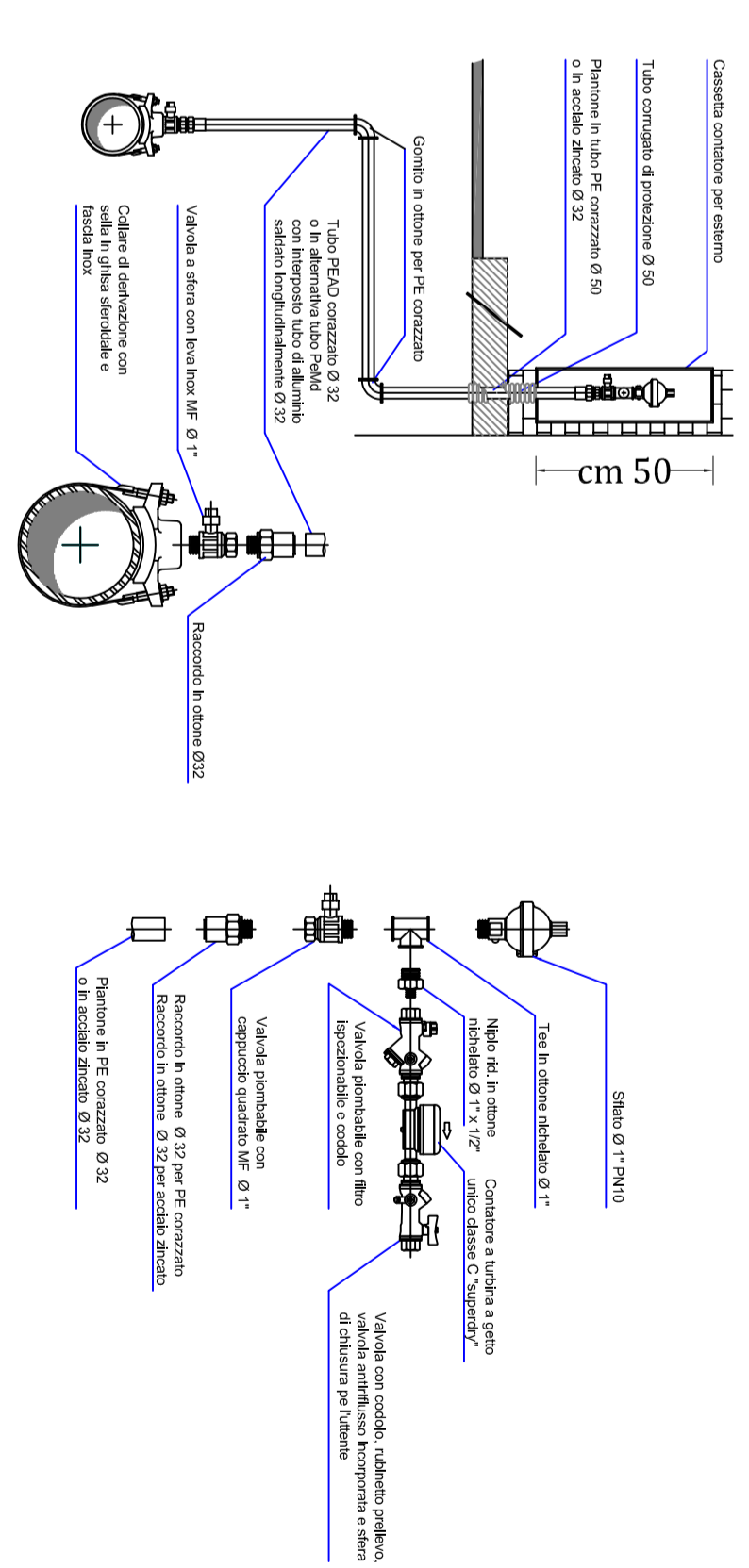
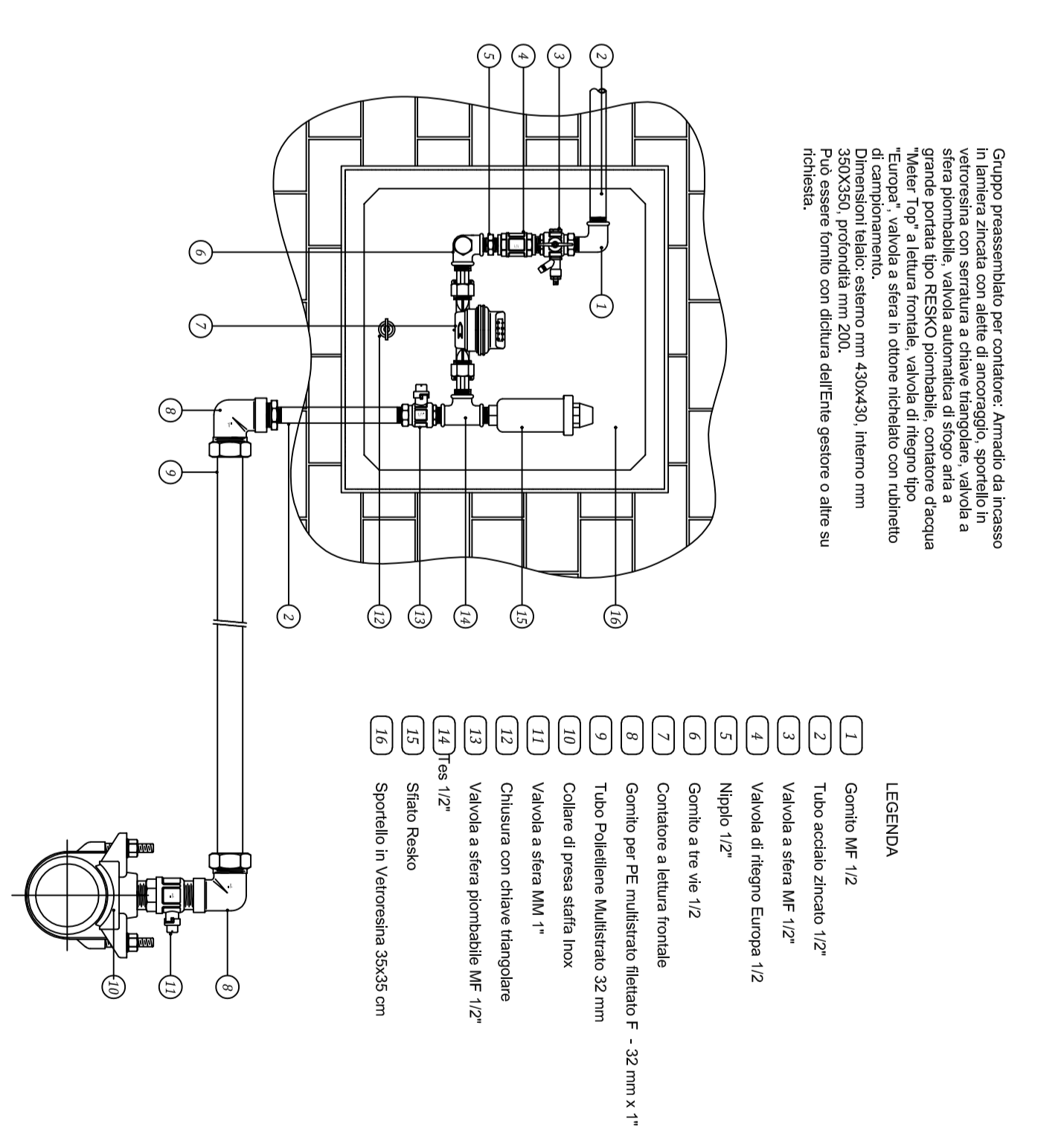


PARTICOLARI COSTRUTTIVI CONDOTTA DI COLLEGAMENTO (NUOVA CONDOTTA DI ADDUZIONE IN ACCIAIO ZINCATO)



- LEGENDA**
- 1) Anello di isolamento in tempo asciutto
 - 2) Tipo acciaio zinato 12"
 - 3) Tipo piedistallo Maltinetti 20 mm
 - 4) Collettore pieno saliti box
 - 5) Valsola a senso MAI 1"
 - 6) Sporcatoio in vernice SS 425 cm
 - 7) Manovra di protezione
 - 8) Manovra di protezione
 - 9) Manovra di protezione
 - 10) Manovra di protezione
 - 11) Manovra di protezione
 - 12) Manovra di protezione
 - 13) Manovra di protezione
 - 14) Manovra di protezione
 - 15) Manovra di protezione
 - 16) Manovra di protezione
 - 17) Manovra di protezione
 - 18) Manovra di protezione
 - 19) Manovra di protezione
 - 20) Manovra di protezione

ALLACCIAMENTO SINGOLO CON COLLETTORE DI DERIVAZIONE



COMUNE DI ORISTANO
Provincia di Oristano

ESPERTI:
Ing. Riccardo Delella
Via Garibaldi 17 - 07010 SAN VITO (OR) - Tel. 0785/242479
Ing. Riccardo Delella
Via Garibaldi 17 - 07010 SAN VITO (OR) - Tel. 0785/242479

CAPI SCALA:
Ing. Riccardo Delella
Via Garibaldi 17 - 07010 SAN VITO (OR) - Tel. 0785/242479

PROGETTISTI:
Ing. Riccardo Delella
Via Garibaldi 17 - 07010 SAN VITO (OR) - Tel. 0785/242479

PROGETTO:
ESTENSIONE PIANO DI LOTTIZZAZIONE CONVENZIONATA DENOMINATO BORGO VERDE, AREA ORISTANO NORD-OVEST - VIALE REPUBBLICA - ORISTANO

OGGETTO:
SCHEMA IMPIANTO RETE DI ADDUZIONE IDRICA

CONTRATTI:
- Crona, Davide Polini
- Crona, Sergio Maria

TAVOLA
14B

Scala di riduzione: 1:500
Data: 28/02/2023



- LEGENDA:**
- RETE IDRICA IN PROGETTO LUNGO VIALE REPUBBLICA (considerazione in studio solo per gli utenti)
 - RETE IDRICA INTERNA IN CANTIERA SPERIMENTALE 800
 - ALLACCIAMENTO RETE IDRICA
 - POZZETTO ISPEZIONE
 - SFORZO
 - SCARICO
 - SARCINISCA SOTTOSUOLO
 - COLLETTORE MULTIPLO (CONDOMINIALE)